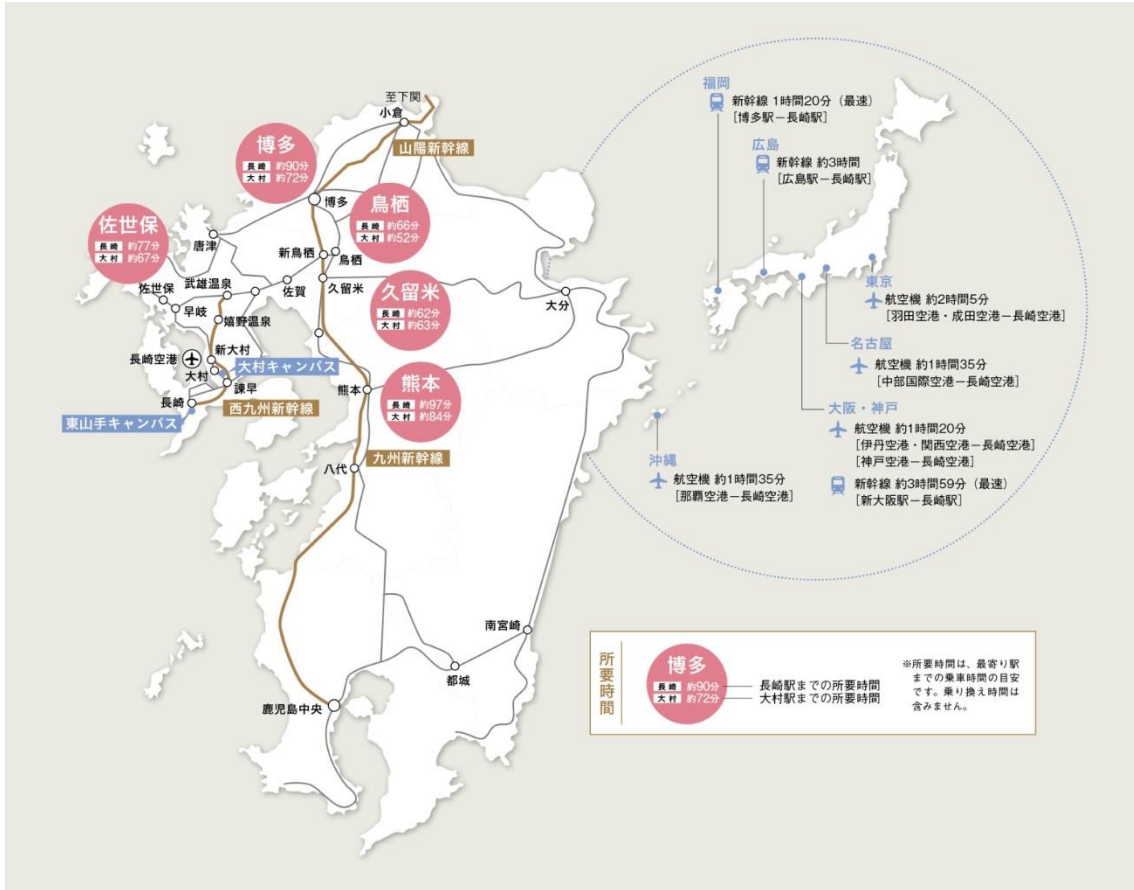


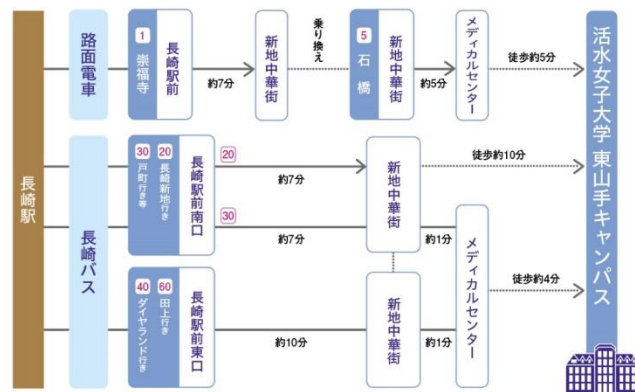
校地校舎等図面

1 都道府県内における位置関係の図面



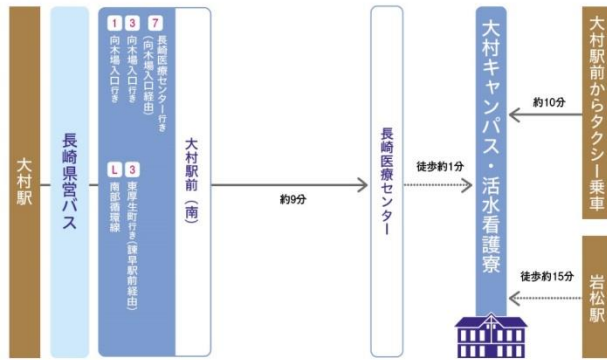
2 最寄り駅からの距離、交通機関及び所要時間がわかる図面

東山手キャンパス 国際文化学部・健康生活学部

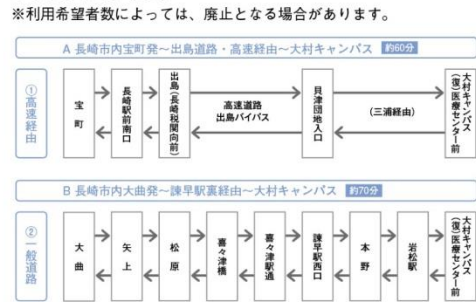


長崎駅から東山手キャンパスまでの距離：2.1km

大村キャンパス 看護学部



大村キャンパスへの通学は、左の図のようにJRや県営バス等の公共交通機関を利用するか、または希望により、本学が委託した長崎市内～大村キャンパス間の有料スクールバスを利用するかを選択することになります。本学では朝、夕1便を下記の2ルートで運行しています。



バス

(県営バス大村駅前バス停より、いずれも所要時間約15分)
JR大村駅から「諫早駅前」行きに乗車「長崎医療センター」下車、徒歩1分。または、「向木場入口」行きに乗車「長崎医療センター前」もしくは「長崎医療センター」下車、徒歩3分。

JR大村線

岩松駅下車 徒歩約15分

タクシー

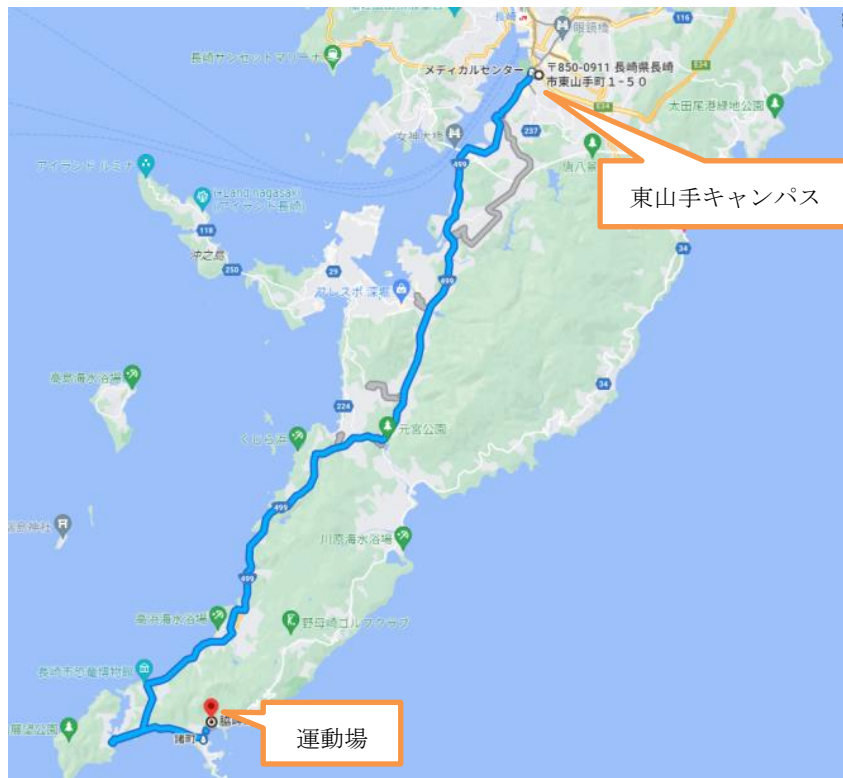
長崎空港から約15分・JR大村駅から約10分・長崎自動車道大村インターから約15分

高速シャトルバス(大村～長崎)

(長崎駅前東口より所要時間約40分)
「消防学校前」行きに乗車「長崎医療センター前」下車、徒歩3分。

大村駅から大村キャンパスまでの距離：2.4km
岩松駅から大村キャンパスまでの距離：1.2km

運動場 (長崎市脇岬町 323 番地 3)



Google マップより引用

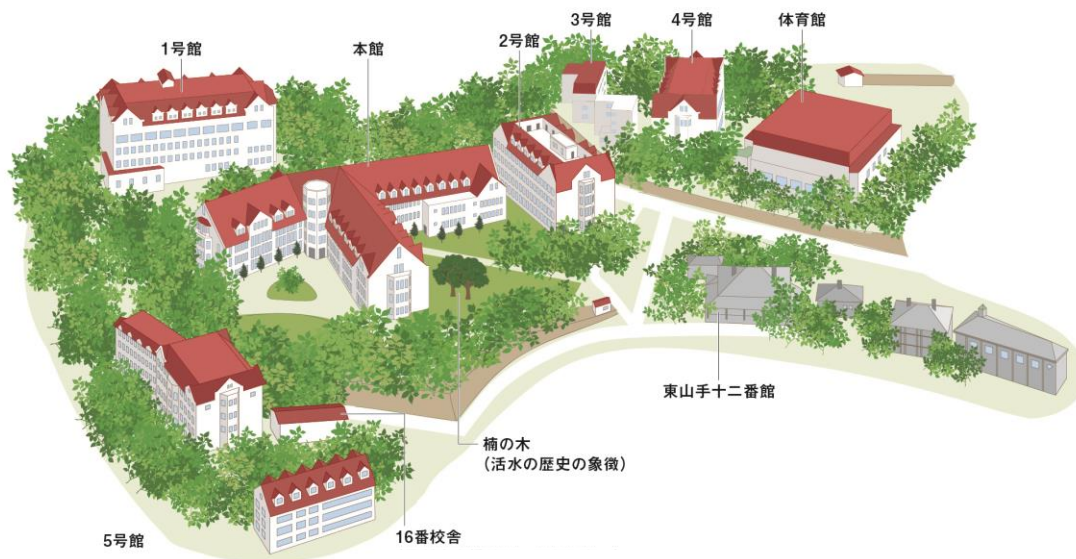
<主な交通手段>

バス：「メディカルセンター」より乗車し、「諸町」にて下車 (約 54 分)。徒歩約 6 分。
所要時間約 60 分。距離約 30km。

3 校舎、運動場等の配置図

国際文化学部・健康生活学部

東山手キャンパス



看護学部

大村キャンパス



運動場

位置：長崎市脇岬町 323 番地 3